

Österreichische Naturparke Wandertipp

Naturpark Landseer Berge

Wandern auf den Spuren der Kelten

Geschichtliche Einblicke im „buckligen Grenzgebiet“

Ausgangspunkt:

- ▶ Rathaus Schwarzenbach (Ortszentrum, gegenüber der Kirche) (Parkplätze)
Anfahrt: Über die S31 bis Abfahrt Siegraben – auf Landesstr. weiter nach Schwarzenbach

Wegverlauf:

- ▶ Rathaus Schwarzenbach (383 m Seehöhe) – an der Kirche vorbei – Richtung Feuerwehrhaus u. Tankstelle – dort der Beschilderung folgend Richtung Bründerlkapelle – bergauf durch lichten Wald bis Kapelle – von dort durch alte Weinberge der Markierung bis zur keltischen Wallanlage folgen – dort beschilterter Rundwanderweg um die Wallanlage – dann selber Weg über Bründerlkapelle zurück.

Karte dazu im Naturparkbüro (Mo. – Fr. 8 – 14 Uhr, Sa. 10 – 12 Uhr) sowie in den Gemeindeämtern und Gaststätten im Naturpark erhältlich.

Erreichbarkeit des Ausgangspunktes mit öffentlichen Verkehrsmitteln: Nein

Zufahrt zum Ausgangspunkt mit Reisebus möglich: Ja

Besonderheit der Wanderung:

- ▶ Urgeschichtlicher Lehrpfad, Bründerlkapelle, 26 m hoher Museumsturm jederzeit begehbar mit Drehkreuz (€ 1,-), abwechslungsreiche Landschaft mit Blick zum Schneeberg, Pauliberg (Vulkan) und bis zur ungarischen Tiefebene, keltisches Freilichtmuseum (Führungen nach Voranmeldung möglich)

Nützliches:

Einkehrmöglichkeiten:


- ▶ Am Ausgangs-/Endpunkt:
 - ➔ **Gasthaus „Kirchenwirt“**
Josef u. Maria Giefing, 2803 Schwarzenbach 47, mitten im Ort,
Tel.: 02645 / 5202, ganzjährig geöffnet
- ▶ Entlang des Wanderweges:
 - ➔ **Buffet am Museumsturm**
ganzjährig geöffnet


Informationsmaterial zur Wanderung erhältlich: Nein


 **Gehzeit:** 2 Std.

 **Höhenunterschied:** 200 Hm

 **Weglänge:** 5 km

 Karte zur Wanderung erhältlich

 Weg markiert u./od. beschildert

 Einkehrmöglichkeit u./od.
Verpflegungsmöglichkeit

 Parkplätze am Ausgangspunkt