

# Um den Heidriegel

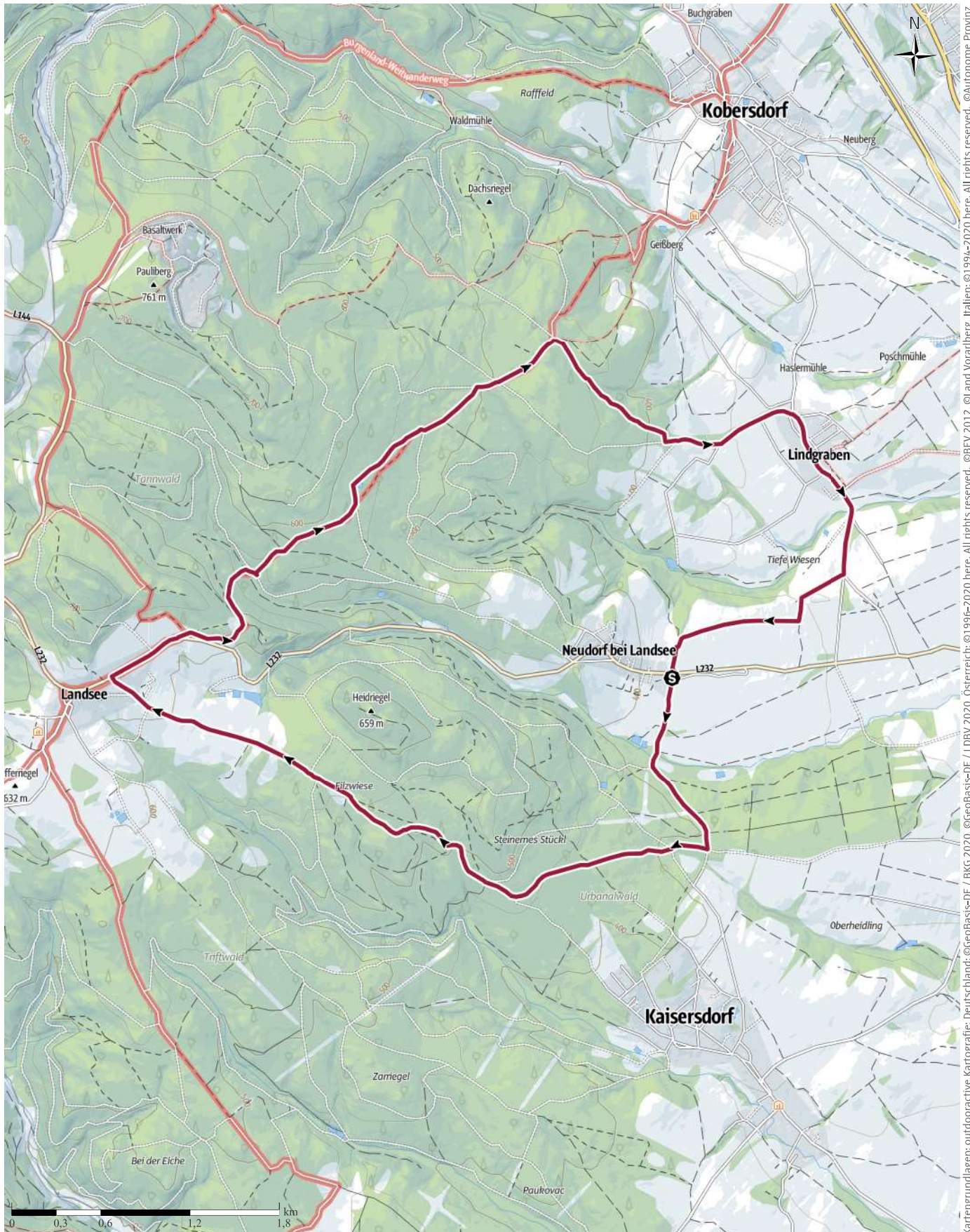
↔ 15,3km

🕒 4:15h

⬇️ 387m

⬆️ 386m

Schwierigkeit mittel



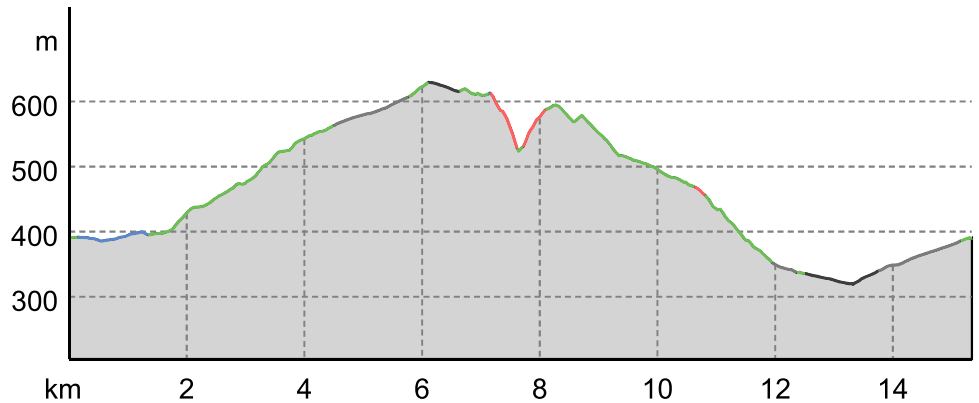
Kartengrundlagen: outdooractive Kartografie; Deutschland: ©GeoBasis-DE / BKG 2020, ©GeoBasis-DE / LDBV 2020, Österreich: ©1996-2020 here. All rights reserved. ©BBEV 2012, ©Land Vorarlberg, Italien: ©1994-2020 here. All rights reserved. ©Autonome Provinz Bozen – Südtirol – Abteilung Natur, Landschaft und Raumentwicklung, ©Cartago S.R.L. Kartengrundlagen: outdooractive Kartografie; ©OpenStreetMap (www.openstreetmap.org)

# Um den Heidriegel

## Wegart

Asphalt	3,1km
Schotterweg	1,2km
Weg	8,2km
Pfad	1km
Straße	1,8km

## Höhenprofil





## Tourdaten

### Wanderung

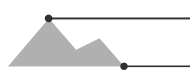
Strecke	↔	15,3 km
Dauer	🕒	4:15 h
Aufstieg	⬆️	387 m
Abstieg	⬇️	386 m

Schwierigkeit **mittel**

Kondition 

Technik 

Höhenlage



630 m


319 m


## Beste Jahreszeit

JAN | FEB | MÄR  
 APR | MAI | JUN  
 JUL | AUG | SEP  
 OKT | NOV | DEZ

## Bewertungen

**Autoren**




Erlebnis 

Landschaft 

**Community**

## Weitere Tourdaten

### Auszeichnungen

-  Rundtour
-  Einkehrmöglichkeit
-  familienfreundlich



**Katharina Schabl**

Aktualisierung: 03.12.2020

### Rundwanderweg von Neudorf über Landsee und Lindgraben zurück nach Neudorf.

Ausgangspunkt für die 15 Kilometer - Wanderung durch den Naturpark Landseer Berge ist die sehenswerte ehemalige Wallfahrtskirche "Zum gegeißelten Heiland" in Neudorf bei Landsee. Parkplätze sind vorhanden.

Die reine Gehzeit beträgt rund dreieinhalb bis vier

Stunden. Es sind schöne Wege, leicht zugehen, ausgesprochen familienfreundlich und meist auf Forstwegen oder weichem Waldboden.

Immer wieder im Blickpunkt: die mächtige Burgruine Landsee.

### Autorentipp

*Einkehrmöglichkeiten in Landsee bei Cafe Pur, Gasthaus zur Schlossruine oder bei der Ruine Landsee in den Kemenat.*

## Wegbeschreibung

### Start der Tour

Wallfahrtskirche "Zum gegeißelten Heiland" in Neudorf bei Landsee

### Koordinaten:

DG: 47.560318, 16.386671

GMS: 47°33'37.1"N 16°23'12.0"E

UTM: 33T 604314 5268365

w3w: ///ochse.rosine.widerstehen

## Um den Heidriegel

### Tour zum Mitnehmen für iPhone und Android



QR-Code scannen und diese Tour offline speichern, mit Freunden teilen und mehr ...

Webseite

<https://out.ac/wwVwM>